



**VIVE TUS BOSQUES  
PROYECTO DE LIDERAZGO AMBIENTAL  
CONVOCATORIA 2026**

**Sergio Humberto Graf Montero**, Director General de la Comisión Forestal, con fundamento en los artículos 1 º, 4 º y 27, tercer párrafo, de la Constitución Política de los Estados Unidos Mexicanos; Con fundamento en los artículos 1, 3, fracción XXXVIII, 8, párrafo tercero, fracciones II, IV, V, VII y VIII, 19, 20, fracción XXIII, 29, fracción IX, 144 y 145 de la Ley General de Desarrollo Forestal Sustentable; 9, fracción I, del Estatuto Orgánico de la Comisión Nacional Forestal, publicado en el Diario Oficial de la Federación el 30 de abril de 2021, y sus reformas del 16 de diciembre de 2022 y 10 de abril de 2025, publicadas en el mismo medio oficial; así como con base en la Estrategia Nacional de Género e Inclusión en el Sector Forestal (ENGISF) 2025–2030, particularmente en su línea de acción orientada al fortalecimiento de capacidades, liderazgo e inclusión de juventudes en el sector forestal, la Comisión Nacional Forestal (CONAFOR), en colaboración con el Instituto Mexicano de Sostenibilidad A.C., y con el apoyo del Proyecto GreenMex, emite la presente convocatoria:

**VIVE TUS BOSQUES 2026**

**OBJETIVO GENERAL**

Fortalecer las capacidades, el liderazgo y la participación activa de las juventudes en el sector forestal mediante experiencias de voluntariado comunitario, promoviendo el manejo forestal sustentable, la acción climática y la construcción de territorios más justos, incluyentes y resilientes.

**BASES**

**1. PERFIL DE LAS PERSONAS PARTICIPANTES**

El proyecto **“Vive tus Bosques”** está dirigido a juventudes mexicanas de entre **18 y 29 años** (cumplidos al día de celebración de los campamentos) interesadas en participar en procesos de voluntariado comunitario en territorios forestales.

Podrán solicitar su admisión aquellas personas:

- Interesadas en el cuidado del medio ambiente, el cambio climático, el desarrollo comunitario y el fortalecimiento del sector forestal.
- Que deseen fortalecer sus habilidades de liderazgo y trabajo colectivo.
- Que participen o tengan interés en actividades sociales, ambientales o comunitarias.
- De cualquier disciplina, oficio o trayectoria.
- Con interés en los bosques, la conservación, restauración y manejo sustentable de los recursos naturales.





## 2. DURACIÓN Y FECHAS

El voluntariado tendrá una duración de 10 días, llevándose a cabo del:  
**27 de julio al 5 de agosto de 2026.**

## 3. MODALIDAD DEL PROGRAMA

Presencial, mediante estancias en comunidades forestales, bajo un esquema de campamento.

## 4. METODOLOGÍA

La metodología se basa en los enfoques de derechos humanos, no discriminación, interculturalidad, interseccionalidad y sostenibilidad, reconociendo la diversidad de contextos y saberes de las comunidades forestales y de las juventudes participantes.

Durante el programa, las actividades serán acompañadas por personas facilitadoras, comunidades anfitrionas y equipos técnicos.

El programa incorpora cuatro elementos fundamentales:

- a. **Herramientas teóricas.** Permiten comprender el contexto ambiental, social y comunitario del sector forestal, así como los desafíos del cambio climático.
- b. **Herramientas prácticas y técnicas.** A través de actividades en territorio, las personas participantes colaborarán en acciones de conservación, restauración y fortalecimiento comunitario.
- c. **Intercambio de saberes y trabajo colectivo.** Se promueve el aprendizaje mutuo entre juventudes y comunidades, fomentando redes de colaboración y acción colectiva.
- d. **Ejes de formación**
  - Conocimientos socioambientales y forestales
  - Liderazgo juvenil y participación comunitaria
  - Herramientas prácticas para el trabajo en territorio
  - Acción climática y resiliencia
  - Articulación y redes juveniles

## 5. ¿CÓMO SERÁ LA EXPERIENCIA?

Las personas participantes se integrarán a actividades comunitarias en territorio, donde convivirán, aprenderán y colaborarán directamente con comunidades forestales.

Las actividades incluirán:

- Trabajo comunitario
- Espacios de reflexión colectiva
- Intercambio de experiencias
- Actividades prácticas en campo





## 6. SEDES

El voluntariado se realizará en:

- Ejido Nuevo San Juan Parangaricutiro, Michoacán;
- Comunidad Ixtula y Zembo, Hidalgo;
- Ejido El Tzisco, Chiapas;
- Comunidad Capulálpam de Méndez, Oaxaca; y
- Comunidad Santa Catarina Ixtepeji, Oaxaca.

## 7. CUPO

El Programa cuenta con un cupo limitado a **30 personas por sede**.

Durante el proceso de selección se procurará una integración diversa considerando:

- Participación de juventudes de territorios GreenMex
- Representación de distintas regiones del país.

Para efectos de la presente Convocatoria, se entenderá por territorio GreenMex aquel definido por el Proyecto GreenMex conforme al listado o criterios que se publiquen junto con el formulario de inscripción de la presente Convocatoria.

En caso de no recibirse postulaciones suficientes que cumplan con los requisitos en alguno de los porcentajes señalados, el Comité de Selección podrá reasignar los espacios disponibles, procurando mantener el objetivo de inclusión territorial de la Escuela.

## 8. INCLUSIÓN Y DIVERSIDAD

Se promoverá la participación de:

- Mujeres
- Juventudes de Pueblos y Comunidades Indígenas y Afromexicanas
- Personas LGBTQ+
- Juventudes rurales
- Personas con discapacidad

Entre otros grupos históricamente excluidos.

## 9. VIGENCIA DE LA CONVOCATORIA

- **Apertura de la convocatoria:**  
28 de mayo de 2026, a las 15:00 horas
- **Cierre de la convocatoria:**  
30 de junio de 2026, a las 18:00 horas  
(No habrá prórroga)
- **Publicación de resultados:**  
15 de julio de 2026, a las 18:00 horas, en los sitios oficiales de CONAFOR y del Instituto Mexicano de Sostenibilidad A.C.





## 10. PROCESO DE POSTULACIÓN

Las personas interesadas deberán:

1. Registrarse en el formulario de inscripción: <https://forms.gle/ZwbnoP8rF2hQEPGg8>
2. Adjuntar los siguientes documentos:
  - i. Identificación Oficial vigente y CURP;
  - ii. Correo electrónico para recibir notificaciones y teléfono de contacto;
  - iii. Currículum Vitae en el que incluya experiencias previas en materia ambiental o forestal;
  - iv. Carta de motivos (máximo una cuartilla) dirigida a la Comisión Nacional Forestal;
  - v. Certificado médico emitido por cualquier institución pública de salud;
  - vi. Comprobante de seguro médico; y
  - vii. Video de 3 minutos en el que explique:
    - a) Presentación personal;
    - b) Razones de interés en participar en el proyecto; y
    - c) Cómo aplicaría los conocimientos y habilidades adquiridas en los campamentos en su comunidad.

## 11. PROCESO DE ADMISIÓN

Las postulaciones serán revisadas por un Comité de Selección integrado por representantes de las instituciones convocantes.

Las personas seleccionadas serán notificadas vía correo electrónico, con la sede asignada y deberán confirmar su participación mediante la firma de una carta responsiva.

## 12. APOYOS

El programa contempla:

- Transporte desde la Oficina de Representación Estatal de CONAFOR de la entidad respectiva a la comunidad. En el caso de la sede de Hidalgo, la partida será desde la Ciudad de México.
- Alimentación durante el voluntariado.


**Las personas participantes deberán cubrir su traslado desde su lugar de origen a la capital estatal correspondiente.**

**La persona participante deberá contar con el equipo necesario para acampar.**

## 13. CRITERIOS DE SELECCIÓN

Se considerará:

- Experiencia previa en voluntariado o trabajo comunitario;
- Procedencia territorial;
- Carta de motivos;
- Proyección a futuro de aplicabilidad de habilidades obtenidas;
- Principio de paridad de género;
- Inclusión de grupos prioritarios;
- La integración de las personas voluntarias en los campamentos será de manera paritaria; y
- La asignación de las sedes será de acuerdo a la cercanía del domicilio registrado con la intención de favorecer el objetivo de sostenibilidad del proyecto.





#### **14. CONSIDERACIONES PARA LA PARTICIPACIÓN**

Se recomienda:

- Contar con condición física adecuada para actividades de campo;
- Disposición para trabajo comunitario; e
- Interés en el aprendizaje colectivo.

#### **15. CAUSALES DE BAJA**

Las personas participantes podrán ser dadas de baja en caso de:

- Incumplimiento de actividades;
- Conductas violentas o discriminatorias;
- Consumo de sustancias prohibidas; y
- Presentación de información falsa.

#### **16. CASOS NO PREVISTOS**

Los casos no previstos en la presente Convocatoria serán resueltos por la CONAFOR, conforme al objetivo, requisitos y criterios establecidos en este instrumento, observando en todo momento los principios de igualdad, no discriminación, transparencia, imparcialidad y protección de datos personales.

#### **17. DATOS PERSONALES**

Los datos personales de las personas participantes en este Programa serán tratados por la Comisión Nacional Forestal conforme a la Ley General de Protección de Datos Personales en Posesión de Sujetos Obligados y serán utilizados exclusivamente para identificar y evaluar a la persona participante y para fines estadísticos. En su caso, el uso de imagen, voz, nombre, testimonio o material audiovisual para fines de difusión de la Convocatoria requerirá autorización expresa, específica e informada de la persona participante.

La CONAFOR pondrá a disposición de las postulantes el aviso de privacidad correspondiente, en el que se precisarán los datos personales recabados, las finalidades del tratamiento, y los medios para ejercer los derechos ARCO.

#### **18. TRANSPARENCIA**

Este programa es de carácter público, no partidista, y se rige por la normatividad aplicable. Queda prohibido su uso con fines políticos, electorales o lucrativos.





### Contactos

Para obtener más información o aclarar dudas sobre la presente Convocatoria, es posible comunicarse al correo electrónico [convocatorias.ugi@conafor.gob.mx](mailto:convocatorias.ugi@conafor.gob.mx) con el asunto: VIVE TUS BOSQUES 2026

Comisión Nacional Forestal (CONAFOR)  
Periférico Poniente 5360, San Juan de Ocotán, Zapopan, Jalisco  
[christian.cardenas@conafor.gob.mx](mailto:christian.cardenas@conafor.gob.mx)  
☎ (33) 3777 7000 ext. 1508

Instituto Mexicano de Sostenibilidad A.C.  
Michoacán 123, Col. Condesa, Alcaldía Cuauhtémoc, CDMX  
[info@mexicosostenible.org.mx](mailto:info@mexicosostenible.org.mx)

### CALENDARIO

Asunto	Fecha
Apertura de recepción de solicitudes	28 de mayo de 2026, 15:00 horas
Cierre de recepción de solicitudes	30 de junio de 2026, 18:00 horas
Publicación de resultados	15 de julio de 2026, 18:00 horas
Envío de carta de aceptación por parte de las juventudes seleccionadas	16 de julio de 2026, 18:00 horas
Inauguración de las actividades	27 de julio de 2026
Duración de las actividades	27 de julio al 5 de agosto de 2026
Regreso a la capital del estado donde se realice el voluntariado	5 de agosto de 2026

Dado en Zapopan, Jalisco a 28 de mayo de 2026.

El Director General de la Comisión Nacional Forestal

Sergio Humberto Graf Montero






**ANEXO I DE LA CONVOCATORIA**  
Conformación del Territorio GreenMex

<b>CVE_ENT</b>	<b>CVE_MUN</b>	<b>Estado</b>	<b>Municipio</b>
07	031	Chiapas	Chilón
07	041	Chiapas	La Independencia
07	052	Chiapas	Las Margaritas
07	059	Chiapas	Ocosingo
07	065	Chiapas	Palenque
07	099	Chiapas	La Trinitaria
07	115	Chiapas	Maravilla Tenejapa
07	116	Chiapas	Marqués de Comillas
10	005	Durango	Durango
10	014	Durango	Mezquital
10	023	Durango	Pueblo Nuevo
10	026	Durango	San Dimas
12	002	Guerrero	Ahuacuotzingo
12	003	Guerrero	Ajuchitlán del Progreso
12	004	Guerrero	Alcozauca de Guerrero
12	009	Guerrero	Atlamajalcingo del Monte
12	010	Guerrero	Atlixac
12	011	Guerrero	Atoyac de Álvarez
12	012	Guerrero	Ayutla de los Libres
12	013	Guerrero	Azoyú
12	016	Guerrero	Coahuayutla de José María Izazaga
12	020	Guerrero	Copanatoyac
12	021	Guerrero	Coyuca de Benítez
12	022	Guerrero	Coyuca de Catalán
12	052	Guerrero	San Luis Acatlán
12	054	Guerrero	San Miguel Totolapan
12	056	Guerrero	Tecoanapa
12	057	Guerrero	Técpan de Galeana






12	061	Guerrero	Tixtla de Guerrero
12	062	Guerrero	Tlacoachistlahuaca
12	063	Guerrero	Tlacoapa
12	066	Guerrero	Tlapa de Comonfort
12	068	Guerrero	La Unión de Isidoro Montes de Oca
12	069	Guerrero	Xalpatláhuac
12	071	Guerrero	Xochistlahuaca
12	072	Guerrero	Zapotitlán Tablas
12	074	Guerrero	Zitlala
12	075	Guerrero	Eduardo Neri
12	076	Guerrero	Acatepec
12	024	Guerrero	Cualác
12	028	Guerrero	Chilapa de Álvarez
12	029	Guerrero	Chilpancingo de los Bravo
12	032	Guerrero	General Heliodoro Castillo
12	036	Guerrero	Igualapa
12	040	Guerrero	Leonardo Bravo
12	041	Guerrero	Malinaltepec
12	042	Guerrero	Mártir de Cuilapan
12	043	Guerrero	Metlatónoc
12	044	Guerrero	Mochitlán
12	051	Guerrero	Quechultenango
12	078	Guerrero	Cochoapa el Grande
12	079	Guerrero	José Joaquín de Herrera
12	081	Guerrero	Iliatenco
16	005	Michoacán	Angangueo
16	008	Michoacán	Aquila
16	009	Michoacán	Ario
16	010	Michoacán	Arteaga
16	015	Michoacán	Coalcomán de Vázquez Palleares
16	021	Michoacán	Charapan
16	033	Michoacán	Gabriel Zamora






16	034	Michoacán	Hidalgo
16	035	Michoacán	La Huacana
16	047	Michoacán	Jungapeo
16	049	Michoacán	Madero
16	056	Michoacán	Nahuatzen
16	058	Michoacán	Nuevo Parangaricutiro
16	059	Michoacán	Nuevo Urecho
16	061	Michoacán	Ocampo
16	065	Michoacán	Paracho
16	068	Michoacán	Peribán
16	075	Michoacán	Los Reyes
16	079	Michoacán	Salvador Escalante
16	082	Michoacán	Tacámbaro
16	083	Michoacán	Tancítaro
16	024	Michoacán	Cherán
16	029	Michoacán	Churumuco
16	087	Michoacán	Taretan
16	090	Michoacán	Tingambato
16	096	Michoacán	Tumbiscatío
16	101	Michoacán	Tzitzio
16	102	Michoacán	Uruapan
16	111	Michoacán	Ziracuaretiro
16	112	Michoacán	Zitácuaro
18	001	Nayarit	Acaponeta
18	005	Nayarit	Huajicori
18	009	Nayarit	Del Nayar
20	016	Oaxaca	Coicoyán de las Flores
20	020	Oaxaca	Constancia del Rosario
20	026	Oaxaca	Chalcatongo de Hidalgo
20	050	Oaxaca	Magdalena Peñasco
20	037	Oaxaca	Mesones Hidalgo
20	048	Oaxaca	Magdalena Mixtepec






20	059	Oaxaca	Miahuatlán de Porfirio Díaz
20	073	Oaxaca	Putla Villa de Guerrero
20	076	Oaxaca	La Reforma
20	086	Oaxaca	San Agustín Tlacotepec
20	088	Oaxaca	San Andrés Cabecera Nueva
20	092	Oaxaca	San Andrés Ixtlahuaca
20	104	Oaxaca	San Antonino el Alto
20	108	Oaxaca	San Antonio Huitepec
20	110	Oaxaca	San Antonio Sinicahua
20	119	Oaxaca	San Bartolomé Yucuañe
20	123	Oaxaca	San Bernardo Mixtepec
20	127	Oaxaca	San Cristóbal Amoltepec
20	133	Oaxaca	San Esteban Atatlahuca
20	135	Oaxaca	San Felipe Tejalápam
20	137	Oaxaca	San Francisco Cahuacuá
20	152	Oaxaca	San Francisco Tlapancingo
20	155	Oaxaca	San Ildefonso Sola
20	149	Oaxaca	San Francisco Sola
20	158	Oaxaca	San Jacinto Tlacotepec
20	159	Oaxaca	San Jerónimo Coatlán
20	480	Oaxaca	Santiago Nundiche
20	195	Oaxaca	San Juan Diuxi
20	481	Oaxaca	Santiago Nuyoó
20	202	Oaxaca	San Juan Lachao
20	210	Oaxaca	San Juan Ñumí
20	213	Oaxaca	San Juan Quiahije
20	208	Oaxaca	San Juan Mixtepec
20	218	Oaxaca	San Juan Teita
20	217	Oaxaca	San Juan Tamazola
20	229	Oaxaca	San Lorenzo Texmelúcan
20	240	Oaxaca	San Martín Itunyoso
20	242	Oaxaca	San Martín Peras





20	263	Oaxaca	San Miguel Coatlán
20	252	Oaxaca	San Mateo Peñasco
20	255	Oaxaca	San Mateo Sindihui
20	277	Oaxaca	Villa Sola de Vega
20	258	Oaxaca	San Miguel Achiutla
20	269	Oaxaca	San Miguel el Grande
20	271	Oaxaca	San Miguel Mixtepec
20	272	Oaxaca	San Miguel Panixtlahuaca
20	273	Oaxaca	San Miguel Peras
20	274	Oaxaca	San Miguel Piedras
20	291	Oaxaca	San Pablo Coatlán
20	292	Oaxaca	San Pablo Cuatro Venados
20	297	Oaxaca	San Pablo Tijaltepec
20	302	Oaxaca	San Pedro Atoyac
20	331	Oaxaca	San Pedro Tidaá
20	314	Oaxaca	San Pedro Juchatengo
20	334	Oaxaca	Villa de Tututepec
20	408	Oaxaca	Santa María del Rosario
20	320	Oaxaca	San Pedro Molinos
20	329	Oaxaca	San Pedro Teozacoalco
20	353	Oaxaca	Santa Ana
20	362	Oaxaca	Santa Catarina Cuixtla
20	364	Oaxaca	Santa Catarina Juquila
20	371	Oaxaca	Santa Catarina Ticuá
20	372	Oaxaca	Santa Catarina Yosonotú
20	379	Oaxaca	Santa Cruz Nundaco
20	377	Oaxaca	Santa Cruz Itundujia
20	378	Oaxaca	Santa Cruz Mixtepec
20	382	Oaxaca	Santa Cruz Tacahua
20	420	Oaxaca	Santa María Lachixío
20	384	Oaxaca	Santa Cruz Xitla
20	386	Oaxaca	Santa Cruz Zenzontepec





20	388	Oaxaca	Santa Inés del Monte
20	391	Oaxaca	Santa Lucía Miahuatlán
20	430	Oaxaca	Santa María Tataltepec
20	392	Oaxaca	Santa Lucía Monteverde
20	397	Oaxaca	Heroica Ciudad de Tlaxiaco
20	415	Oaxaca	Santa María Ipalapa
20	426	Oaxaca	Santa María Peñoles
20	429	Oaxaca	Santa María Sola
20	444	Oaxaca	Santa María Yolotepec
20	445	Oaxaca	Santa María Yosoyúa
20	446	Oaxaca	Santa María Yucuhiti
20	448	Oaxaca	Santa María Zaniza
20	450	Oaxaca	Santiago Amoltepec
20	466	Oaxaca	Santiago Ixtayutla
20	469	Oaxaca	Santiago Juxtlahuaca
20	510	Oaxaca	Santo Domingo Ixcatlán
20	511	Oaxaca	Santo Domingo Nuxaá
20	477	Oaxaca	Santiago Minas
20	516	Oaxaca	Santo Domingo Teojomulco
20	491	Oaxaca	Santiago Textitlán
20	492	Oaxaca	Santiago Tilantongo
20	494	Oaxaca	Santiago Tlazoyaltepec
20	500	Oaxaca	Santiago Yosondúa
20	535	Oaxaca	San Vicente Lachixío
20	532	Oaxaca	Santo Tomás Ocotepec
20	533	Oaxaca	Santo Tomás Tamazulapan
20	534	Oaxaca	San Vicente Coatlán
20	570	Oaxaca	Zimatlán de Álvarez
20	564	Oaxaca	Yutanduchi de Guerrero
20	566	Oaxaca	San Mateo Yucutindoo
27	017	Tabasco	Tenosique

